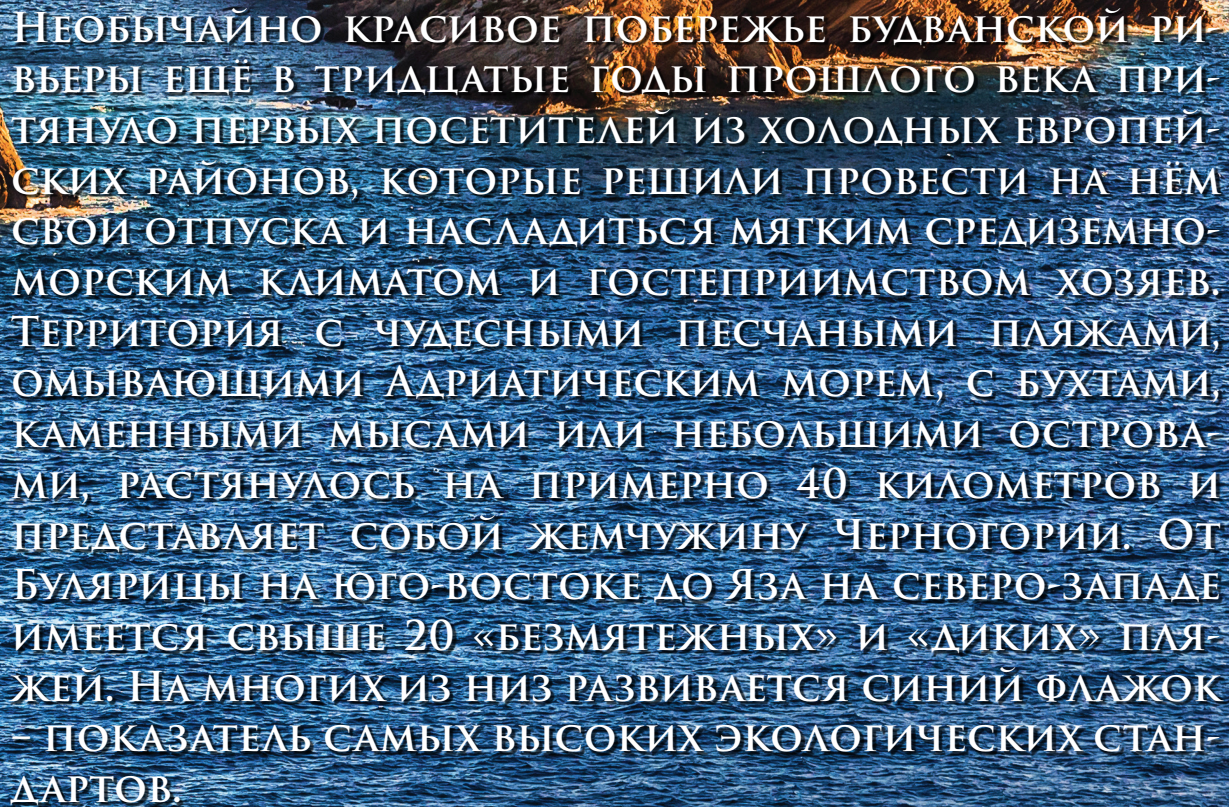


MONTENEGRO

БУДВАНСКИЕ ПЛЯЖИ



Budva



НЕОБЫЧАЙНО КРАСИВОЕ ПОБЕРЕЖЬЕ БУДВАНСКОЙ РИВЬЕРЫ ЕЩЁ В ТРИДЦАТЫЕ ГОДЫ ПРОШЛОГО ВЕКА ПРИТЯНУЛО ПЕРВЫХ ПОСЕТИТЕЛЕЙ ИЗ ХОЛОДНЫХ ЕВРОПЕЙСКИХ РАЙОНОВ, КОТОРЫЕ РЕШИЛИ ПРОВЕСТИ НА НЁМ СВОЙ ОТПУСКА И НАСЛАДИТЬСЯ МЯГКИМ СРЕДИЗЕМНОМОРСКИМ КЛИМАТОМ И ГОСТЕПРИИМСТВОМ ХОЗЯЕВ. ТЕРРИТОРИЯ С ЧУДЕСНЫМИ ПЕСЧАНЫМИ ПЛЯЖАМИ, ОМЫВАЮЩИМИ АДРИАТИЧЕСКИМ МОРЕМ, С БУХТАМИ, КАМЕННЫМИ МЫСАМИ ИЛИ НЕБОЛЬШИМИ ОСТРОВАМИ, РАСТЯНУЛОСЬ НА ПРИМЕРНО 40 КИЛОМЕТРОВ И ПРЕДСТАВЛЯЕТ СОБОЙ ЖЕМЧУЖИНУ ЧЕРНОГОРИИ. ОТ БУЛЯРИЦЫ НА ЮГО-ВОСТОКЕ ДО ЯЗА НА СЕВЕРО-ЗАПАДЕ ИМЕЕТСЯ СВЫШЕ 20 «БЕЗМЯТЕЖНЫХ» И «ДИКИХ» ПЛЯЖЕЙ. НА МНОГИХ ИЗ НИХ РАЗВИВАЕТСЯ СИНИЙ ФЛАЖОК – ПОКАЗАТЕЛЬ САМЫХ ВЫСОКИХ ЭКОЛОГИЧЕСКИХ СТАНДАРТОВ.



ПЛЯЖ ЯЗ

ВСЕГО В ЧЕТЫРЕХ КИЛОМЕТРАХ ОТ БУДВЫ НАХОДИТСЯ ОДИН ИЗ САМЫХ ПОПУЛЯРНЫХ БУДВАНСКИХ ПЛЯЖЕЙ, КОТОРЫЕ ПОСЕЩАЮТ ТАКЖЕ МНОГОЧИСЛЕННЫЕ ГОСТИ ИЗ КОТОРА И ТИВАТА. ПЕСЧАНО-ГРАВИЙНЫЙ ПЛЯЖ СОСТОИТ ИЗ ДВУХ ЧАСТЕЙ ОБЩЕЙ ДЛИНОЙ ПРИБЛИЗИТЕЛЬНО 1.200 МЕТРОВ. В ПРЕКРАСНОЙ ТЕНИ ПРИЛЕГАЮЩЕЙ К ПЛЯЖУ, РАСПОЛОЖЕНА БОЛЬШАЯ СТОЯНКА МАШИН, АВТО-КЕМПИНГ И КОНЦЕРТНАЯ ПЛОЩАДКА, НА КОТОРОЙ ВЫСТУПАЛИ ВСЕМИРНО ИЗВЕСТНЫЕ ЛИЧНОСТИ ИЗ ОБЛАСТИ МУЗЫКИ, ТАКИЕ КАК РОЛЛИНГ СТОУНЗ, МАДОНА И ЛЕНИ КРАВИЦ. ВЕДУЩИЙ МИРОВОЙ ТУРИСТИЧЕСКИЙ ПУТЕВОДИТЕЛЬ, LONELY PLANET В 2015 ГОДУ ПРИСУДИЛ ПЛЯЖУ ЯЗ ТИТУЛ ЛУЧШЕГО ЕВРОПЕЙСКОГО ПЛЯЖА.



МАЛАЙИ

В ПРОДОЛЖЕНИИ ПЛЯЖА ЯЗ, В СТОРОНУ БУДВЫ, РАЗМЕЩАЮТСЯ МАЛАЙИ, ПЛЯЖ В СКРЫТОЙ БУХТЕ, В МЕНЬШЕЙ СТЕПЕНИ ПЕСЧАНЫЙ, В БОЛЬШЕЙ – КАМЕНИСТЫЙ. ПЛЯЖ ОКРУЖЁН УТЁСАМИ, ПРИДАЮЩИЕ ЕМУ КРОМЕ ПРИВЛЕКАТЕЛЬНОСТИ ТАКЖЕ ОЩУЩЕНИЕ УЕДИНЕНИЯ И ИНТИМНОЙ ОБСТАНОВКИ. ДО ПЛЯЖА ЧАЩЕ ВСЕГО МОЖНО ДОБРАТЬСЯ НА БОЛЬШОЙ ЛОДКЕ ИЛИ КОРАБЛИКЕ, А ТЕ КТО ИМЕЮТ ХОРОШУЮ ФИЗИЧЕСКУЮ ПОДГОТОВКУ ДОБИРАЮТСЯ ПЕШКОМ, ПЕРЕХОДЯ ВСЮ ВТОРУЮ ЧАСТЬ ПЛЯЖА ЯЗ. ЭТОТ ПЛЯЖ ИНТЕРЕСЕН В ОСНОВНОМ ДЛЯ МОЛОДЫХ ЛЮДЕЙ ПРИКЛЮЧЕНЧЕСКОЙ НАТУРЫ.







ПЛЯЖ МОГРЕН

Если бы вы спросили у местных жителей, выбрать один из многочисленных, прекрасных пляжей Будванской ривьеры – их выбором был бы точно Могрен, пляж расположенный всего в пару сотен метров на расстоянии от Старого города. До одного из самых привлекательных пляжей Адриатического моря, две части которого соединяет природный тоннель, можно добраться по узкой песчаной тропинке, высеченной в скале. Общая длина пляжа - 350 метров. Легенда говорит, что он получил название по испанскому моряку Могрини, спасшемуся на её берегу после кораблекрушения и построившему в знак благодарности церковь на втором пляже Могрена. Купальный сезон в Будве начинался с 13 июня шествие до церкви Св. Антуна на втором могренском пляже. По завершении литургии жители Будвы купались первый раз в море.







БЕРЕГ БУДВЫ

ПЛЯЖ БЕРЕГ БУДВЫ, РАСПОЛОЖЕН НА ЗАПАДНОЙ СТОРОНЕ БАСТИОНА, В НЕПОСРЕДСТВЕННОЙ БЛИЗОСТИ ОТЕЛЯ «АВАЛА», СМОТЯЩИЙ НА МОРСКОЙ ГОРИЗОНТ И НА ПРОТЯЖЕНИИ ПОСЛЕДНИХ ЛЕТ ВСЕ БОЛЬШЕ И БОЛЬШЕ СТАНОВИТСЯ СВЕТСКОЙ ЗОНОЙ ДЛЯ КУПАНИЯ.



ПИЗАНА

МЕЖДУ ПОРТОМ БУДВЫ И ВОСТОЧНЫМИ СТЕНАМИ РАСПОЛОЖЕНА ПИЗАНА ИЛИ ПИЗАНИЦА, КАК ЕЕ НАЗЫВАЮТ МЕСТНЫЕ ЖИТЕЛИ, ЛЮБИМЫЙ ПЛЯЖ СТАРОГО ГОРОДА. ОН ПРИВЛЕКАТЕЛЕН ТЕМ, ЧТО ОН СПРЯТАН ПОД СТЕНАМИ СТАРОГО ГОРОДА, А ТАКЖЕ ИЗ-ЗА ПРЕКРАСНОГО ВИДА НА ОСТРОВ Св. НИКОЛЫ.



J.P. "MORSKO DOBRO"

СЛАВЯНСКИЙ ПЛЯЖ

СЛАВЯНСКИЙ ПЛЯЖ РАСКИНУЛСЯ ОТ ГОРОДСКОГО ПОРТА ДО ОТЕЛЯ «ПАРК» ОБЩЕЙ ДЛИНОЙ ПРИБЛ. 1.600 МЕТРОВ. ЗОНОЙ ДЛЯ КУПАНИЯ ОН ПРОВОЗГЛАШЁН ЕЩЕ В 1920 ГОДУ, А ЧЕШСКИЕ ТУРИСТЫ, ПОСЕТИВШИЕ В 1935 ГОДУ БУДВУ, НАЗВАЛИ ЕГО СЛАВЯНСКИМ ПЛЯЖЕМ, КАК ЕГО И СЕГОДНЯ НАЗЫВАЮТ МЕСТНЫЕ ЖИТЕЛИ И ТУРИСТЫ. ПЛЯЖ ПРЕИМУЩЕСТВЕННО ПЕСЧАНЫЙ И НА БЕРЕГУ И В ЕГО МОРСКОЙ ЧАСТИ, А МОРСКИЕ СОСНЫ, РАСТУЩИЕ НА МЕСТНОСТИ, НЕПОСРЕДСТВЕННО ПРИЛЕГАЯ К ПЛЯЖУ ПРИДАЮТ ЕМУ ОСОБОЕ ОЧАРОВАНИЕ И СОЗДАЮТ ТЕНЬ, ТАК ЖЕЛАЕМУЮ В ГОРЯЧИЕ ЛЕТНИЕ ДНИ. НА СЛАВЯНСКИЙ ПЛЯЖ ВЫХОДИТ БОЛЬШОЕ КОЛИЧЕСТВО ОТЕЛЕЙ В СЕРДЦЕ БУДВЫ.





J.P. "MORSKO DOBRO"



ОСТРОВ СВ.НИКОЛА

В ВСЕГО 800 МЕТРОВ ОТ БУДВЫ РАСПОЛОЖЕН САМЫЙ БОЛЬШОЙ ОСТРОВ В ЮЖНОЙ ЧАСТИ АДРИАТИКИ – СВЯТОЙ НИКОЛА ИЛИ КАК ЕГО НАЗЫВАЮТ МЕСТНЫЕ ЖИТЕЛИ – ШКОЛЬ. БЕРЕГ ОСТРОВА ДЛИНОЙ ПОЧТИ В 6 КИЛОМЕТРОВ СОСТОИТ ИЗ МНОГОЧИСЛЕННЫХ ОБУСТРОЕННЫХ И СКРЫТЫХ ЗОН ДЛЯ КУПАНИЯ. НЕОБЫЧНЫЕ СКАЛЫ И РАСТЕНИЯ, ПЕСЧАНЫЕ ПЛЯЖИ И ПО ОТДЕЛЬНОСТИ СТОЯЩИЕ ОСТРОВА В ПЕРИОД ЛЕТНЕГО ГУЛА ДЕЛАЮТ ЕГО ОДНОЙ ИЗ САМЫХ БОЛЬШИХ ДОСТОПРИМЕЧАТЕЛЬНОСТЕЙ ЧЕРНОГОРИИ. ШКОЛЬ СВЯЗАН С БУДВОЙ С ПОМОЩЬЮ «ТУНИ» - ПОДВОДНОЙ ПЕСЧАНОЙ ОТМЕЛЬЮ, ПО КОТОРОЙ В ПЕРИОД ОТЛИВА МОЖНО ХОДИТЬ ПЕШКОМ, ТАК КАК В ОТДЕЛЬНЫХ МЕСТАХ УРОВЕНЬ МОРЯ ОПУСКАЕТСЯ И ДО ПОЛМЕТРА.







ДУКЛЕЙ

ЭКСКЛЮЗИВНЫЙ, НЕБОЛЬШОЙ ПЛЯЖ НАХОДИТСЯ В БЕЗМЯТЕЖНОЙ БУХТЕ В НАЧАЛЕ МЫСА ЗАВАЛА, А В МЕСТНОСТИ, ПРИЛЕГАЮЩЕЙ К НЕМУ, РАСПОЛОЖЕНЫ ЛЮКСОВЫЕ ОТЕЛИ, АПАРТАМЕНТЫ И ГОСТИНИЧНЫЕ ОБЪЕКТЫ. ПОВЕРНУТЫЙ НА ЗАПАД И В СТОРОНУ СТАРОГО ГОРОДА ОН ИНТЕРЕСЕН ТУРИСТАМ, КОТОРЫМ НРАВИТСЯ НАСЛАЖДАТЬСЯ ЗАМЕЧАТЕЛЬНЫМ ЗАКАТОМ СОЛНЦА НА БУДВАНСКОЙ РИВЬЕРЕ. ДО ЭТОГО ПЕСЧАНОГО ПЛЯЖА МОЖНО ДОБРАТЬСЯ ПО ПЕШЕХОДНОЙ ТРОПИНКЕ ИЗ БУДВЫ ИЛИ БЕЧИЧИ.





БЕЧИЧИ

ОТ БУДВЫ ДО КАМЕНОВА НА ПОДОБИЕ ЛУКА ВО ВСЕЙ СВОЕЙ КРАСЕ ПЛЯЖ БЕЧИЧИ, РАСТЯНУЛСЯ ДЛИННОЙ ПОЧТИ В ДВА КИЛОМЕТРА. ЕЩЁ В ДАЛЕКОМ 1935 ГОДУ В ПАРИЖЕ ОН ПОЛУЧИЛ "ГРАН-ПРИ" КАК САМЫЙ КРАСИВЫЙ ПЛЯЖ ЕВРОПЫ. ОСОБОЙ ДОСТОПРИМЕЧАТЕЛЬНОСТЬЮ ЯВЛЯЮТСЯ РАЗНОЦВЕТНЫЕ КАМЕШКИ В НЕВЕРОЯТНОЙ ГАММЕ ЦВЕТОВ, КОТОРЫЕ ПРИНОСЯТ НА ПЛЯЖ ЧЕТЫРЕ РУЧЬЯ, А МОРЕ НА ПРОТЯЖЕНИИ ТЫСЯЧИ ЛЕТ ПРИДАЁТ ИМ ФОРМУ. В САМОМ КОНЦЕ ПЛЯЖА БЕЧИЧИ, В СТОРОНУ ПЕТРОВАЦА, РАСПОЛОЖЕН СТАРЫЙ РЫБАЦКИЙ ПОСЁЛОК, В НАСТОЯЩЕЕ ВРЕМЯ ИЗВЕСТНОЕ ТУРИСТИЧЕСКОЕ МЕСТО – РАФАИЛОВИЧИ. ПЛЯЖ В ЭТОЙ ЧАСТИ, ХОТЯ ВСЁ ЕЩЁ ПЕСЧАНЫЙ, УКРАШАЮТ И НЕКОТОРЫЕ СКАЛЫ.



РАФАИЛОВИЧИ

В САМОМ КОНЦЕ ПЛЯЖА БЕЧИЧИ В 4-Х КМ ОТ БУДВЫ, В СТОРОНУ СВЕТИ СТЕФАНА, В РАФАИЛОВИЧИ НАХОДИТСЯ МАЛЕНЬКИЙ ПЛЯЖ ДЖЕВИШТЕНЕ, РАСПОЛОЖЕННЫЙ В БУХТЕ У ПОДНОЖИЯ ОДНОИМЕННОГО ХОЛМА. НЕОБЫЧНЫЙ ГРАВИЙНЫЙ ПЛЯЖ С ПЕСЧАНЫМИ ЧАСТЯМИ ПРИВЛЕКАЕТ ТАКЖЕ СВОИМ УНИКАЛЬНЫМ ОКРУЖЕНИЕМ, КОТОРОЕ ДОПОЛНЯЮТ КРАСНЫЕ СКАЛЫ, ВЫХОДЯЩИЕ ИЗ МОРЯ, ЯВЛЯЮЩИЕСЯ НЕ РЕДКО МОТИВОМ НА ФОТОГРАФИЯХ – ВОСПОМИНАНИЯМ С ЛЕТНЕГО ОТДЫХА.





КАМЕНОВО

В ПРОСТРАНСТВЕ МЕЖДУ БЕЧИИ И ПРЖНО РАСПОЛОЖЕН ЕЩЁ ОДИН КРАСИВЫЙ БУДВАНСКИЙ ПЛЯЖ – КАМЕНОВО. ПЛЯЖ ДЛИНОЙ ПРИБЛ. 330 МЕТРОВ И ДОСТУПНЫЙ ИЗ-ЗА НЕПОСРЕДСТВЕННОЙ БЛИЗОСТИ МАГИСТРАЛЬНОЙ ДОРОГИ. ПЛЯЖ, А ТАКЖЕ И МОРСКОЕ ДНО ПЕСЧАНЫЕ. КРИСТАЛЬНО ЧИСТАЯ ВОДА ПРИВЛЕКАЕТ БОЛЬШОЕ КОЛИЧЕСТВО ТУРИСТОВ. ДО ПЛЯЖА МОЖНО ДОБРАТЬСЯ ПО ПЕШЕХОДНОЙ ТРОПИНКЕ, СВЯЗЫВАЮЩЕЙ КАМЕНОВО С БЕЧИЧИ, А ЗАТЕМ И С БУДВОЙ. НА ТЕРРИТОРИИ, ПРИЛЕГАЮЩЕЙ К ПЛЯЖУ РАСТЁТ ПЫШНАЯ, ГУСТАЯ СРЕДИЗЕМНОМОРСКАЯ РАСТИТЕЛЬНОСТЬ, А В ОТДЕЛЬНЫХ МЕСТАХ ДЕРЕВЬЯ ОТРАЖАЮТСЯ В ВОДЕ И ПРИДАЮТ ЕЙ СПЕЦИФИЧЕСКИЙ БИРЮЗОВЫЙ ЦВЕТ.





J.P. "MORSKO DOBRO"

ПРЖНО

КАМЕННЫЕ, ПРИМОРСКИЕ ДОМА С ТЕРРАСАМИ, ПОКРЫТЫМИ ЛОЗОЙ В ОКРУЖЕНИИ ПРИРОДНОЙ БУХТЫ В ПАШТРОВИЧИ СЛОВНО ОБЕРЕГАЮТ КАК ЗАЩИТНИК НЕБОЛЬШОЙ, ПЕСЧАНЫЙ ПЛЯЖ ДЛИНОЙ ВСЕГО В 260 МЕТРОВ. ПЛЯЖ, ОКРУЖЕННЫЙ МОРСКИМИ СКАЛАМИ, СМОТРИТ НА ЗАПАД В РЕЗУЛЬТАТЕ ЧЕГО ЛЕТОМ СОЛНЦЕ СВЕТИТ НАД НИМ ДО САМЫХ СУМЕРЕК. ОБЗОРНЫЙ ВИД ОТКРЫВАЕТСЯ ВПЛОТЬ ДО БУДВЫ, И ДАЛЬШЕ В СТОРОНУ ПЛЯЖА ЯЗ. ЗА ПЛЯЖЕМ НАХОДЯТСЯ БЫВШИЙ РЫБАЦКИЙ ПОСЁЛОК, МАЛЕНЬКОЕ ПОСЕЛЕНИЕ ПРЖНО, МНОГОЧИСЛЕННЫЕ СЕМЕЙНЫЕ РЕСТОРАНЫ И АПАРТАМЕНТЫ ВЫСШЕЙ КАТЕГОРИИ, А ТАКЖЕ ОТЕЛЬ “МАЕСТРАЛ”.





J.P. "MORSKO DOBRO"



ПЛЯЖ КОРОЛЕВЫ

В САМОМ НАЧАЛЕ ПАРКА МИЛОЧЕР, В НЕТРОНУТОЙ БУХТЕ С ПЫШНОЙ, ГУСТОЙ РАСТИТЕЛЬНОСТЬЮ НАХОДИТСЯ ПЛЯЖ КОРОЛЕВЫ. ПРЕКРАСНЫЙ, МЕЛКИЙ, БЕЛЫЙ ПЕСОК И РАСПОЛОЖЕНИЕ ПЛЯЖА В СТОРОНУ ЗАПАДА СЛОВНО ПРИГЛАШАЮТ К НАСЛАЖДЕНИЮ В ЛАЗУРНОМ МОРЕ И НЕОБЫЧНОМ ЗАКАТЕ СОЛНЦА.

An aerial photograph of a coastal area in Montenegro. In the top left, a stone building with a red roof sits on a rocky outcrop in the blue sea. Below it, a large, dense forest of green trees covers a peninsula. At the bottom, a paved road and a sandy beach are visible, separated by a green lawn. The sea is a deep blue, and the sky is not visible.

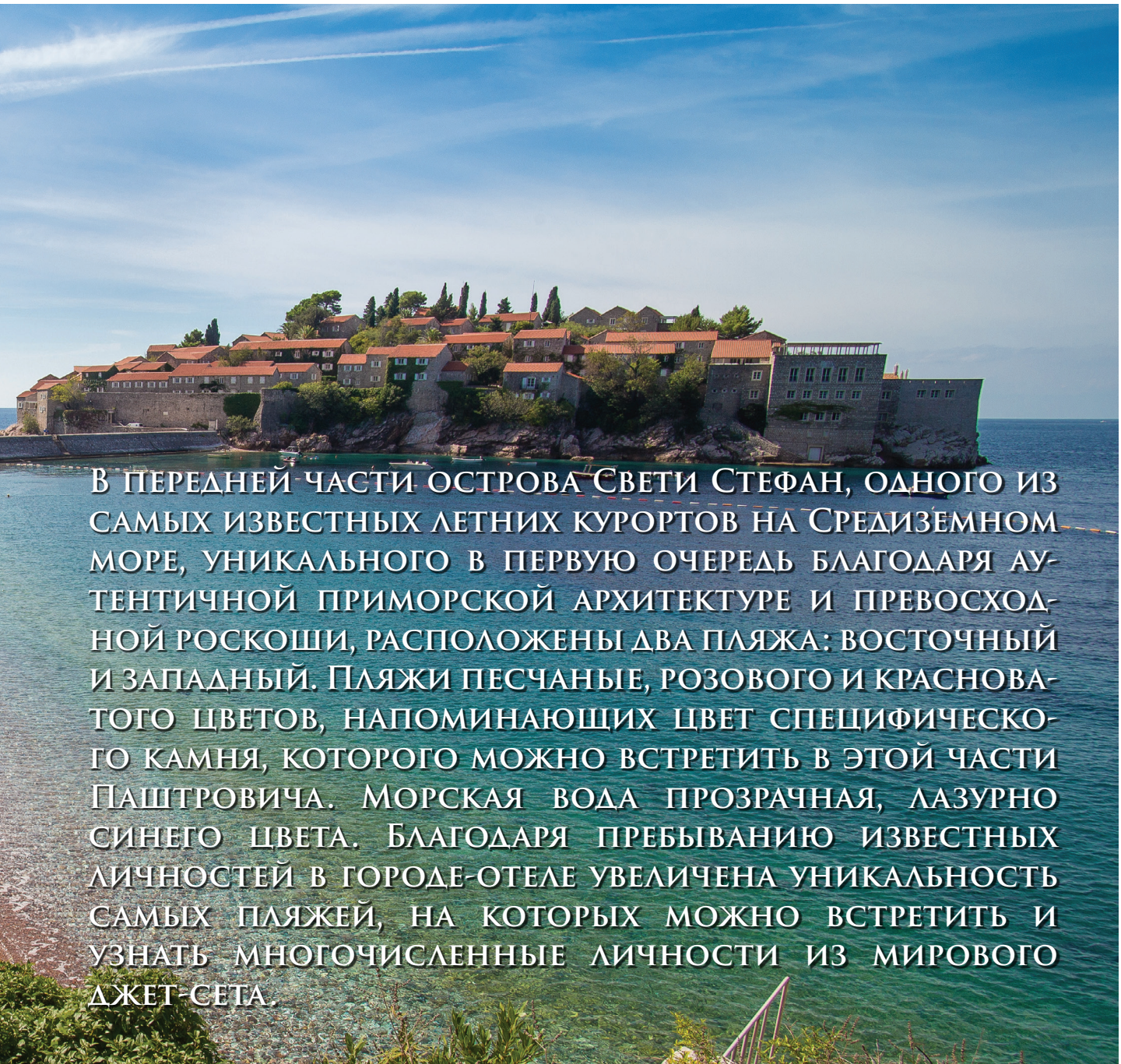
МИЛОЧЕР

В СОСТАВЕ ПАРКА МИЛОЧЕР, ЯВЛЯЮЩЕГОСЯ САМЫМ ЭКСКЛЮЗИВНЫМ ОАЗИСОМ НА ЧЕРНОГОРСКОМ ПОБЕРЕЖЬЕ, РАСТЯНУВШЕГОСЯ НА 18 ГЕКТАРОВ, РЯДОМ С ПЛЯЖЕМ КОРОЛЕВЫ НАХОДИТСЯ И КОРОЛЕВСКИЙ ПЛЯЖ.



СВЕТИ СТЕФАН

J.P. "MORSKO DOBRO"



В ПЕРЕДНЕЙ ЧАСТИ ОСТРОВА СВЕТИ СТЕФАН, ОДНОГО ИЗ САМЫХ ИЗВЕСТНЫХ ЛЕТНИХ КУРОРТОВ НА СРЕДИЗЕМНОМ МОРЕ, УНИКАЛЬНОГО В ПЕРВУЮ ОЧЕРЕДЬ БЛАГОДАРЯ АУТЕНТИЧНОЙ ПРИМОРСКОЙ АРХИТЕКТУРЕ И ПРЕВОСХОДНОЙ РОСКОШИ, РАСПОЛОЖЕНЫ ДВА ПЛЯЖА: ВОСТОЧНЫЙ И ЗАПАДНЫЙ. ПЛЯЖИ ПЕСЧАНЫЕ, РОЗОВОГО И КРАСНОВАТОГО ЦВЕТОВ, НАПОМИНАЮЩИХ ЦВЕТ СПЕЦИФИЧЕСКОГО КАМНЯ, КОТОРОГО МОЖНО ВСТРЕТИТЬ В ЭТОЙ ЧАСТИ ПАШТРОВИЧА. МОРСКАЯ ВОДА ПРОЗРАЧНАЯ, ЛАЗУРНО СИНЕГО ЦВЕТА. БЛАГОДАРЯ ПРЕБЫВАНИЮ ИЗВЕСТНЫХ ЛИЧНОСТЕЙ В ГОРОДЕ-ОТЕЛЕ УВЕЛИЧЕНА УНИКАЛЬНОСТЬ САМЫХ ПЛЯЖЕЙ, НА КОТОРЫХ МОЖНО ВСТРЕТИТЬ И УЗНАТЬ МНОГОЧИСЛЕННЫЕ ЛИЧНОСТИ ИЗ МИРОВОГО ДЖЕТ-СЕТА.





КРАСНАЯ ГОЛОВКА

КРАСНАЯ ГОЛОВКА ЭТО ПЕРВОЕ, ЧТО АССОЦИИРУЕТСЯ С СУЩЕСТВУЮЩИМ РАННЕЕ КЕМПИНГОМ ДЛЯ НУДИСТОВ, ОДНО ИЗ ЛУЧШИХ МЕСТ НА ТЕРРИТОРИИ БЫВШЕЙ ЮГОСЛАВИИ, НАХОДИВШЕЕСЯ В НЕПОСРЕДСТВЕННОЙ БЛИЗОСТИ ОТ ОСТРОВА СВЕТИ СТЕФАН, ПОД МАГИСТРАЛЬНОЙ ДОРОГОЙ, ВЕДУЩЕЙ В СТОРОНУ ПЕТРОВАЦА. СЕГОДНЯ КЕМПИНГ БОЛЬШЕ НЕ СУЩЕСТВУЕТ, НО НЕКОТОРЫЕ ИЗ СЕМИ НЕБОЛЬШИХ ПЛЯЖЕЙ С ОДИНАКОВЫМ НАЗВАНИЕМ ПРОДОЛЖАЮТ ИСПОЛЬЗОВАТЬ НУДИСТЫ В ПОИСКАХ СПОКОЙСТВИЯ И ИНТИМНОСТИ. ПЛЯЖИ КРАСНОЙ ГОЛОВКИ РАЗНООБРАЗНЫЕ, ПЕСЧАНЫЕ, ГРАВИЙНЫЕ, В ОТДЕЛЬНЫХ МЕСТАХ ТАКЖЕ КАМЕНИСТЫЕ, С ПЕСКОМ КРАСНОГО ЦВЕТА И СКАЛАМИ, ЗАЩИЩАЮЩИМИ ИХ ОТ ЛЮБОПЫТНЫХ ВЗГЛЯДОВ. ПЛЯЖИ ПОЛУЧИЛИ НАЗВАНИЕ ПО ОДНОИМЁННОМУ ХОЛМИКУ (ГОЛОВКЕ), НАВИСАЮЩЕМУ НАД НИМИ И СОЗДАННОМУ ИЗ КРАСНЫХ СКАЛ.



ГАЛИИ

ПЛЯЖ ГАЛИИ – САМЫЙ КРАСИВЫЙ ПЛЯЖ В КОМПЛЕКСЕ КРАСНАЯ ГОЛОВКА И ЯВЛЯЕТСЯ ОДНОЙ ИЗ ЖЕМЧУЖИН БУДВАНСКОЙ РИВЬЕРЫ. ПЛЯЖ С СПЕЦИФИЧЕСКИМИ ГРАВИЕМ И ПЕСКОМ, ДЛИНОЙ 100 МЕТРОВ СЛОВНО ВРЕЗАН В УТЁСЫ ТОГО ЖЕ ЦВЕТА, СОЗДАННЫЕ ОТ НЕОБЫЧНО СЛОЖЕННЫХ КАМЕННЫХ ПЛИТ. ДО ПЛЯЖА МОЖНО ДОБРАТЬСЯ НА АВТОМОБИЛЕ, А БЛАГОДАРЯ ТОМУ, ЧТО ОН НАХОДИТСЯ ВДАЛИ ОТ НАСЕЛЁННЫХ ТУРИСТИЧЕСКИХ ЦЕНТРОВ ЯВЛЯЕТСЯ ИДЕАЛЬНЫМ ДЛЯ «ПОБЕГА В ДИКУЮ ПРИРОДУ».







ДРОБНИ ПИЕСАК

В СКРЫТОЙ БУХТЕ, ПО ДОРОГЕ, ВЕДУЩЕЙ ОТ ОСТРОВА СВЕТИ СТЕФАН ДО ПЕТРОВАЦА, РАСПОЛОЖЕН ЕЩЁ ОДИН ПРИВЛЕКАТЕЛЬНЫЙ ПЛЯЖ – ДРОБНИ ПИЕСАК. ПЕСОК ЖЁЛТО-БЕЛОГО ЦВЕТА, МЕЛКИЕ КАМЕШКИ И СКАЛЫ, ОКРУЖАЮЩИЕ ПЛЯЖ, ВМЕСТЕ С ХАРАКТЕРНОЙ СРЕДИЗЕМНОМОРСКОЙ МЕСТНОСТЬЮ, ПРИЛЕГАЮЩЕЙ К ПЛЯЖУ, НАПОМИНАЮТ ВСЁ ЕЩЕ НЕ УТЕРЯННУЮ КРАСОТУ, КОТОРУЮ МОЖЕТ ПРЕДЛОЖИТЬ БУДВА. НА САМОМ ПЛЯЖЕ ИМЕЕТСЯ ИСТОЧНИК ПИТЬЕВОЙ ВОДЫ, А ИНТЕРЕСНЫЙ РАССКАЗ О ПЛЯЖЕ ДРОБНИ ПИЕСКИ ГОВОРИТ, ЧТО ЗДЕСЬ КОГДА-ТО ПРОВОДИЛА СВОИ ЗАСЕДАНИЯ БАНКАДА – СУД ВОЖДЕЙ ПЛЕМЕНИ ПАШТРОВИЧИ, ПРИНИМАВШИХ ВАЖНЕЙШИЕ РЕШЕНИЯ ДЛЯ СВОИХ ЖИТЕЛЕЙ.





ПРЕСЬЕКЕ

В САМОМ СЕРДЦЕ ВСЁ ЕЩЁ СОХРАНИВШЕЙСЯ ОКРУЖАЮЩЕЙ СРЕДЫ, В ПРОСТРАНСТВЕ МЕЖДУ ПЕТРОВАЦЕМ И ОСТРОВОМ СВ.СТЕФАН В ОКРУЖЕНИИ ОЛИВКОВЫХ РОШ И КАМЕННЫХ ПРОПАСТЕЙ НАХОДИТСЯ ПЛЯЖ РИЕКА РЕЖЕВИЧИ, ИЗВЕСТНЫЙ СРЕДИ МЕСТНЫХ ЖИТЕЛЕЙ ПОД НАЗВАНИЕМ ПРЕСЬЕКЕ. РЕСТОРАН, РАСПОЛОЖЕННЫЙ НА САМОМУ БЕРЕГУ, С ХУДОЖЕСТВЕННОЙ ГАЛЕРЕЕЙ И БЕЗМЯТЕЖНЫМ САДОМ, ПЕРЕПОЛНЕННЫМ СЕЗОННЫМИ ОВОЩАМИ И СРЕДИЗЕМНОМОРСКИМИ ПРЯНЫМИ ТРАВАМИ, СЛОВНО ВПИСАЛСЯ В ОКРУЖЕНИЕ И ИЗДАВНА ЯВЛЯЕТСЯ ЕГО ЧАСТЬЮ. ТОЛЬКО ОТДЕЛЬНЫЕ ЛИЦА ЗНАЮТ О ЕГО СУЩЕСТВОВАНИИ, ЧТО ПРИДАЁТ ЕМУ ДОПОЛНИТЕЛЬНОЕ ОЧАРОВАНИЕ!

ПЕРАЗИЧА ДО

В БУХТЕ НИЖЕ МОНАСТЫРЯ РЕЖЕВИЧИ НАХОДИТСЯ НЕБОЛЬШОЙ ПЛЯЖ ПЕРАЗИЧА ДО, ПОКРЫТЫЙ ПЕСКОМ И ГРАВИЕМ. С МАГИСТРАЛЬНОЙ ДОРОГИ ТОЛЬКО ЧАСТИЧНО МОЖНО УВИДЕТЬ ЕГО КРАСОТУ. ЭТО СПОКОЙНОЕ, ИЗОЛИРОВАННОЕ МЕСТО НА ПРОТЯЖЕНИЕ ДЕСЯТИЛЕТИЙ БЫЛО МЕСТОМ ДЛЯ ОТДЫХА ТОЛЬКО ДЛЯ НЕКОТОРЫХ МЕСТНЫХ ЖИТЕЛЕЙ И ТУРИСТОВ, ПОСТРОИВШИХ В МЕСТНОСТИ, ПРИЛЕГАЮЩЕЙ К ПОБЕРЕЖЬЮ, ЭЛИТНЫЕ ВИЛЛЫ. СЕГОДНЯ ОН ЯВЛЯЕТСЯ ВСЁ БОЛЕЕ ПОПУЛЯРНЫМ, НО ВСЁ-ТАКИ ЕГО ПОСЕЩАЕМОСТЬ НЕ ТАКАЯ БОЛЬШАЯ, КАК ПОСЕЩАЕМОСТЬ ГОРОДСКИХ ПЛЯЖЕЙ.





ПЕТРОВАЦ


ГОРОДСКОЙ ПЛЯЖ И ШИРОКАЯ ПРОГУЛОЧНАЯ ЗОНА В МЕСТНОСТИ, ПРИЛЕГАЮЩЕЙ К ПОБЕРЕЖЬЮ, ПРЕДСТАВЛЯЮТ СОБОЙ ВЫХОД ЖИТЕЛЕЙ ПЕТРОВАЦА К МОРЮ. ПЛЯЖ ДЛИНОЙ ПРИБЛ. 600 МЕТРОВ, ПЛОЩАДЬЮ ПОЧТИ 10.000 КВАДРАТНЫХ МЕТРОВ. ЦВЕТ ПЕСКА НЕОБЫЧНЫЙ, КРАСНОВАТЫЙ.





J.P. "MORSKO DOBRO"





СВЕТАЯ НЕДЕЛЯ И КАТИЧ

ОСОБУЮ ПРИВЛЕКАТЕЛЬНОСТЬ ПЕТРОВАЦУ ПРИДАЮТ ОСТРОВКИ КАТИЧ И СВЕТА НЕДЕЛЯ С МАЛЕНЬКОЙ ЦЕРКВУШКОЙ НА ВЕРШИНЕ, ПОСТРОЕННОЙ, СОГЛАСНО ЛЕГЕНДЕ, МОРЕПЛАВАТЕЛЕМ, СПАСШИМСЯ ПОСЛЕ КОРАБЛЕКРУШЕНИЯ ИМЕННО НА ЭТОМ УТЁСЕ. ОСТРОВКИ НАХОДЯТСЯ В НЕСКОЛЬКИХ СОТЕН МЕТРОВ ОТ БЕРЕГА И ДО НИХ МОЖНО ДОБРАТЬСЯ НА ТУРИСТИЧЕСКОМ КОРАБЛИКЕ ИЛИ НА ВОДНЫХ ВЕЛОСИПЕДАХ. ЧАСТЬ МОРЯ ДО ЭТИХ ОСТРОВОВ ЗАЩИЩЕНА КАК ПРИРОДНЫЙ ЗАПОВЕДНИК.

ЛУЧИЦЕ

МЕДЛЕННО ПРОГУЛИВАЯСЬ ОТ ПЕТРОВАЦА ЧЕРЕЗ ХОЛМ МАЛО БРДОВЫ ДОБЕРЬЕТЕСЬ ДО ПЛЯЖА ЛУЧИЦЕ, ОДНОГО ИЗ САМЫХ КРАСИВЫХ ПЕСЧАНЫХ ПЛЯЖЕЙ НА ЧЕРНОГОРСКОМ ПОБЕРЕЖЬЕ. ПЛЯЖ НАХОДИТСЯ НА РАССТОЯНИИ В ВСЕГО 800-МЕТРОВ ОТ ЦЕНТРА ПЕТРОВАЦА, А ДО НЕГО МОЖЕТЕ ТАКЖЕ ДОБРАТЬСЯ НА АВТОМОБИЛЕ И НА БОЛЬШОЙ ЛОДКЕ. ПЛЯЖ ЛУЧИЦЕ ДЛИНОЙ ПРИБЛ. 220 МЕТРОВ, СПРЯТАННЫЙ В ПРЕКРАСНОЙ БУХТЕ, ВОКРУЖЕНИИ СОСЕН И КИПАРИСОВ, РАСТУЩИМИ НА ОСТРЫХ МОРСКИХ УТЁСАХ.

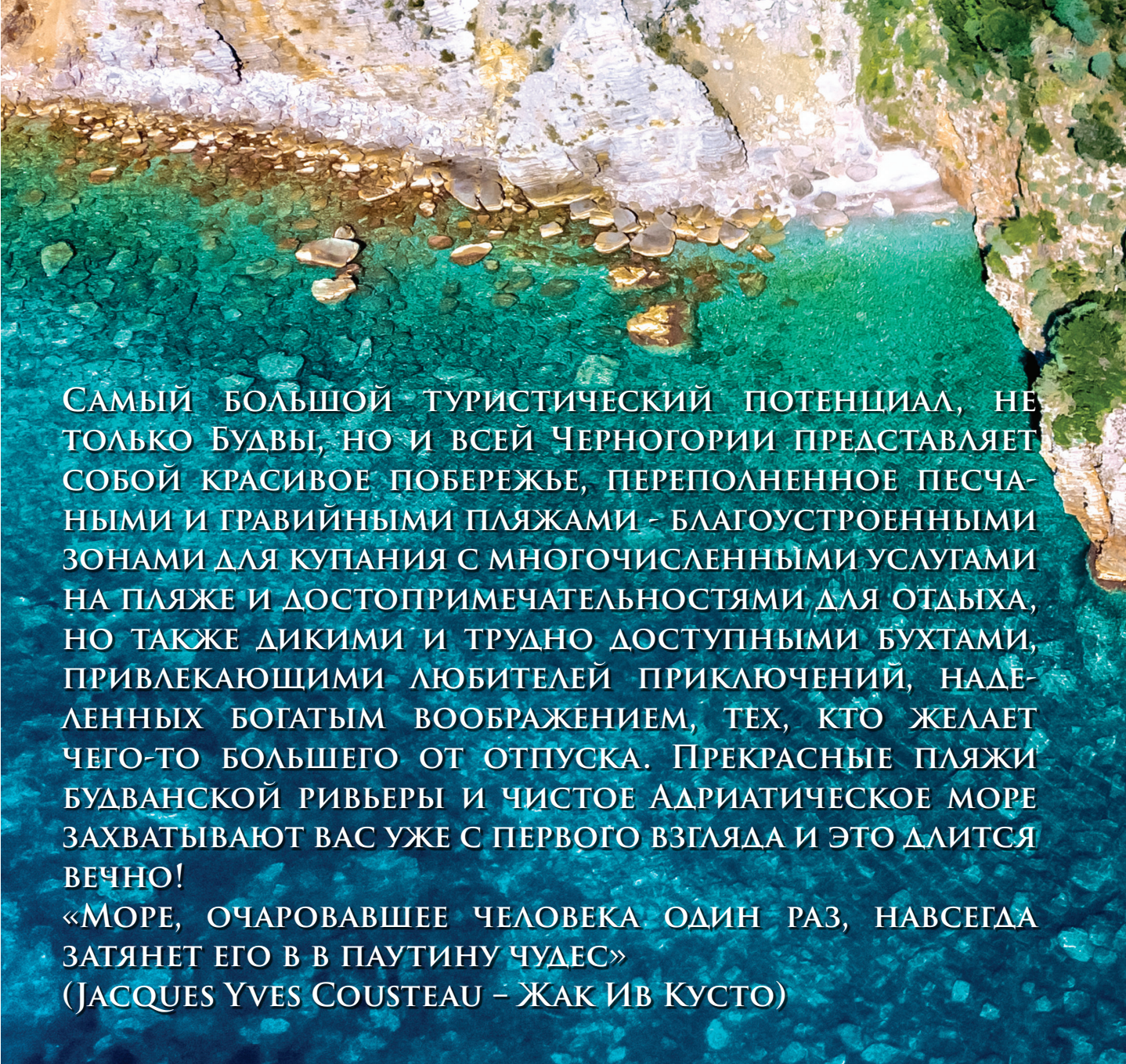




БУЛЯРИЦА

У ПОДНОЖИЯ ПАШТРОВСКОЙ ГОРЫ, В СЕРДЦЕ ЧЕРНОГОРСКОГО ПОБЕРЕЖЬЯ РАСПОЛАГАЕТСЯ САМЫЙ ДЛИННЫЙ ПЛЯЖ НА БУДВАНСКОЙ РИВЬЕРЕ ДЛИНОЙ 2250 МЕТРОВ, ПЛОЩАДЬЮ 72850 КВАДРАТНЫХ МЕТРОВ. ПЛЯЖ ГРАВИЙНЫЙ, ПЕСЧАНЫЙ И КАМЕНИСТЫЙ, РАЗНООБРАЗНЫЙ И ИНТЕРЕСНЫЙ, РАВНО КАК И БУЛЯРИЧКО ПОЛЕ, РАСПОЛОЖЕННОЕ В МЕСТНОСТИ, ПРИЛЕГАЮЩЕЙ К ПЛЯЖУ, БЛАГОДАРЯ СВОЕМУ НЕ ТРОНУТОМУ, ДЕВСТВЕННОМУ ВНЕШНЕМУ ВИДУ, ПРЕДСТАВЛЯЕТ СОБОЙ НАСТОЯЩИЙ ЭКЗЕМПЛЯР «ДИКОЙ КРАСОТЫ». ОН НАХОДИТСЯ В ВОСЕМНАДЦАТИ КИЛОМЕТРОВ ОТ БУДВЫ И ПРИБЛИЗИТЕЛЬНО НА ТОМ ЖЕ РАССТОЯНИИ ОТ БАРА. РАССТОЯНИЕ ДО ПЕТРОВАЦА ВСЕГО ДВА КИЛОМЕТРА.



An aerial photograph of a rugged coastline. The top of the image shows a rocky, light-colored shore with some sparse green vegetation. Below the shore is a narrow, light-colored sandy beach. The water is a vibrant turquoise color, with numerous small, dark rocks visible beneath the surface. The water extends to the bottom of the frame, where it becomes a deeper blue.

САМЫЙ БОЛЬШОЙ ТУРИСТИЧЕСКИЙ ПОТЕНЦИАЛ, НЕ ТОЛЬКО БУДВЫ, НО И ВСЕЙ ЧЕРНОГОРИИ ПРЕДСТАВЛЯЕТ СОБОЙ КРАСИВОЕ ПОБЕРЕЖЬЕ, ПЕРЕПОЛНЕННОЕ ПЕСЧАНЫМИ И ГРАВИЙНЫМИ ПЛЯЖАМИ - БЛАГОУСТРОЕННЫМИ ЗОНАМИ ДЛЯ КУПАНИЯ С МНОГОЧИСЛЕННЫМИ УСЛУГАМИ НА ПЛЯЖЕ И ДОСТОПРИМЕЧАТЕЛЬНОСТЯМИ ДЛЯ ОТДЫХА, НО ТАКЖЕ ДИКИМИ И ТРУДНО ДОСТУПНЫМИ БУХТАМИ, ПРИВЛЕКАЮЩИМИ ЛЮБИТЕЛЕЙ ПРИКЛЮЧЕНИЙ, НАДЕЛЕННЫХ БОГАТЫМ ВОООБРАЖЕНИЕМ, ТЕХ, КТО ЖЕЛАЕТ ЧЕГО-ТО БОЛЬШЕГО ОТ ОТПУСКА. ПРЕКРАСНЫЕ ПЛЯЖИ БУДВАНСКОЙ РИВЬЕРЫ И ЧИСТОЕ АДРИАТИЧЕСКОЕ МОРЕ ЗАХВАТЫВАЮТ ВАС УЖЕ С ПЕРВОГО ВЗГЛЯДА И ЭТО ДЛИТСЯ ВЕЧНО!

«МОРЕ, ОЧАРОВАВШЕЕ ЧЕЛОВЕКА. ОДИН РАЗ, НАВСЕГДА ЗАТЯНЕТ ЕГО В В ПАУТИНУ ЧУДЕС»

(JACQUES YVES COUSTEAU - ЖАК ИВ КУСТО)





БУДВАНСКАЯ РИВИЕРА
ПЛЯЖИ, ЗАХВАТЫВАЮЩИЕ ДУХ!

БУДВАНСКИЕ ПЛЯЖИ

Технич. редактор
Урош Шовлянский

Перевод
ABC prevodi

Корректор
Андриана Сайко

Дизайн
Балша Баягич

Тираж
1000

Подписано к печати
Будва, 2020 г.

Печтает
Публикум, Белград

Издатель
Туристическая организация
Будвы
Медитеранская 8/6
тел: +382 (0) 33 402 814
www.budva.travel
e-mail: info@budva.travel

CIP - Каталогизација у публикацији
Национална библиотека Црне Горе, Цетиње

ISBN 978-9940-675-14-1
COBISS.CG-ID 40160528



*Mediterranska 8/6,
85310 Budva, Montenegro
tel: +382(0)33/402-814
e-mail: info@budva.travel
web: www.budva.travel*

ISBN 978-9940-675-14-1

